


Муниципальное бюджетное общеобразовательное учреждение
«Средняя общеобразовательная школа № 37» г. Белгорода

Рассмотрено

Руководитель МО
учителей общественно-
научных предметов и
предметов духовно-
нравственной культуры
муниципального
бюджетного
общеобразовательного
учреждения «Средняя
общеобразовательная
школа № 37» г. Белгорода





протокол № 1

от _____

Согласовано

Заведующая учебной
частью муниципального
бюджетного
общеобразовательного
учреждения «Средняя
общеобразовательная
школа № 37» г. Белгорода

Гашкова В.Г.

30.08.2022г.

Утверждаю

Директор муниципального
бюджетного
общеобразовательного
учреждения «Средняя
общеобразовательная
школа № 37» г. Белгорода

№ 386 от 30.08.2022г.

И.В. Кузьмина


РАБОЧАЯ ПРОГРАММА

по учебному предмету
«География»
(9 класс)

Учителя географии
Сахневича Виталия Анатольевича

2022/23 учебный год

Пояснительная записка

Рабочая программа по географии для 9 класса составлена на основе следующих нормативных документов:

1. Федеральный закон «Об образовании в Российской Федерации» от 29.12.2012г. №273-ФЗ.
2. Федеральный государственный образовательный стандарт основного общего образования.
3. Основная образовательная программа основного общего образования МБОУ «Средняя общеобразовательная школа №37 г.Белгорода»
4. Рабочие программы предметной линии учебников «Полярная звезда».5-9 классы: пособие для учителей общеобразовательных учреждений / В.В.Николина, А.И.Алексеев, Е.К.Липкина. М. : Просвещение, 2011.

В рабочей программе соблюдается преемственность с программами начального общего образования, в том числе и в использовании основных видов учебной деятельности учащихся.

Вклад географии как учебного предмета в достижение целей основного общего образования трудно переоценить. География – предмет, содержание которого одновременно охватывает в единстве и во взаимосвязи многие аспекты естественного и гуманитарно-общественного научного знания. Такое положение географии обеспечивает формирование у учащихся:

- комплексного представления о географической среде как среде обитания (жизненном пространстве) человечества на основе их ознакомления с особенностями жизни и хозяйства людей в разных географических условиях;
- целостного восприятия мира в виде взаимосвязанной иерархии природно-общественных территориальных систем, формирующихся и развивающихся по определенным законам;
- умений ориентироваться в пространстве на основе специфических географических средств (план, карта и т.д.), а также использовать географические знания для организации своей жизнедеятельности;
- умений организации собственной жизни в соответствии с гуманистическими, экологическими, демократическими и другими принципами как основными ценностями географии;
- предпрофильной ориентации.

Цели изучения географии:

- формирование системы географических знаний как компонента научной картины мира;
- формирование целостного географического обзора планеты Земля на разных его уровнях (планета в целом, территории материков, России, своего региона и т.д.);
- понимание особенностей взаимодействия человека и природы на современном этапе его развития с учетом исторических факторов;
- познание основных природных, социально-экономических, экологических, геополитических процессов и закономерностей, происходящих в географическом пространстве России в мире;
- формирование системы интеллектуальных, практических, универсальных учебных, оценочных, коммуникативных умений, обеспечивающих безопасное, социально и экологически целесообразное поведение в окружающей среде;
- формирование общечеловеческих ценностей, связанных с пониманием значимости географического пространства для человека, с заботой о сохранении окружающей среды

для жизни на Земле;

- формирование опыта жизнедеятельности через усвоение человечеством научных общекультурных достижений (карта, космические снимки, путешествия, наблюдения, традиции, использование приборов и техники), способствующие изучению, освоению и сохранению географического пространства;
- формирование опыта ориентирования в географическом пространстве с помощью различных способов (план, карта, приборы, объекты природы и др.), обеспечивающих реализацию собственных потребностей, интересов, проектов;
- формирование опыта творческой деятельности по реализации познавательных, социально-коммуникативных потребностей на основе создания собственных географических продуктов (схемы, проекты, карты, компьютерные программы, презентации);
- понимание закономерностей размещения населения и территориальной организации хозяйства в связи природными, социально-экономическими, экологическими факторами, зависимости проблем адаптации и здоровья человека от географических условий проживания;
- всестороннее изучение географии России, включая различные виды ее географического положения, природу, население, хозяйство, регионы, особенности природопользования в их взаимозависимости, ориентацию в разнообразных природных, социально-экономических процессах и явлениях, их пространственной дифференциации, понимание истоков, сущности и путей решения проблем для устойчивого развития страны;
- выработка у учащихся понимания общественной потребности в географических знаниях, а также, формирование у них отношения к географии как возможной области будущей практической деятельности.

Количество часов: всего 68 часов; в неделю 2 часа.

Проведение обязательных контрольных работ программой по географии не предусмотрено.

Требования к уровню подготовки учащихся

Называть и (или) показывать:

- предмет изучения географии России;
- основные средства и методы получения географической информации;
- субъекты Российской Федерации;
- пограничные государства;
- особенности географического положения, размеры территории, протяженность морских и сухопутных границ России;
- границы часовых поясов;
- основные геологические эры, структуры земной коры, сейсмически опасные территории;
- климатообразующие факторы, особенности погоды в циклонах и антициклонах;
- распределение рек страны по бассейнам океанов;
- основные области современного оледенения и крупные ледники;
- зональные типы почв, их главные свойства, примеры мелиорации земель в разных зонах и регионах;
- основные виды природных ресурсов и примеры их рационального и нерационального использования;
- важнейшие природно-хозяйственные объекты страны, в том числе центры: промышленные, транспортные, научно-информационные, финансовые, торговые, рекреационные, культурно-исторические, районы нового освоения, старопромышленные и депрессивные;
- народы, наиболее распространенные языки, религии;
- примеры рационального и нерационального размещения производства;
- объекты всемирного культурного и природного наследия России (список ЮНЕСКО);
- районы, подверженные воздействию стихийных природных явлений (засухи, наводнения, сели, землетрясения и т.д.);
- экологически неблагополучные районы России;
- маршруты и территории первооткрывателей и исследователей территории России.

Определять (измерять):

- географическое положение объектов;
- разницу в поясном времени территорий;
- погоду по синоптической карте;
- параметры природных и социально-экономических объектов и явлений по различным источникам информации.

Описывать:

- географическое положение страны, отдельных регионов и географических объектов, его виды (экономико-географическое, геополитическое и т. Д.);
- образы природно-хозяйственных объектов, в том числе одного из районов нового промышленного, сельскохозяйственного, городского, транспортного или рекреационного строительства;
- особенности быта и религий отдельных народов.

Объяснять:

- роль географических знаний в решении социально-экономических, экологических проблем страны;
- влияние географического положения на особенности природы, хозяйства и жизни населения России;
- образование и размещение форм рельефа, закономерности размещения наиболее крупных месторождений полезных ископаемых;

- образование атмосферных фронтов, циклонов и антициклонов, их влияние на состояние погоды, образование смога;
- влияние климата на жизнь, быт, хозяйственную деятельность человека;
- как составляют прогноз погоды;
- распространение многолетней мерзлоты, ее влияние на состояние природных комплексов и освоение территории человеком;
- почвообразовательные процессы, особенности растительного и животного мира природных зон;
- причины возникновения опасных природных явлений, их распространение на территории страны;
- разнообразие природных комплексов на территории страны;
- различия в естественном приросте населения, темпах его роста и уровня урбанизации отдельных территорий, направления миграций, образование и развитие разных форм городского и сельского расселения;
- изменение пропорций между сферами, секторами, межотраслевыми комплексами и отраслями в структуре хозяйства, особенности размещения основных отраслей хозяйства и основную специализацию районов, факторы и условия размещения предприятий;
- особенности природы, населения, хозяйства отдельных регионов, различия в уровнях их социально-экономического развития;
- роль географического фактора в развитии человеческого общества на примере РФ;
- уникальность и общечеловеческую ценность памятников природы и культуры;
- причины изменения природных и хозяйственных комплексов регионов;
- особенности орудий труда, средств передвижения, жилищ, видов хозяйственной деятельности, возникших как результат приспособления человека к окружающей среде в разных географических условиях;
- объяснять причины географических явлений на основе применения понятий: «геологическое летоисчисление»; «циклон», «антициклон», «солнечная радиация», «испарение», «испаряемость»; «мелиорация»; «агломерация»; «мегаполис»; «трудовые ресурсы»; «концентрация»; «специализация»; «кооперирование»; «комбинирование»; «топливно- энергетический баланс»
- «интенсивный» и «экстенсивный» пути развития хозяйства, «районирование», «географическое положение», «природные ресурсы», «экологический кризис».

Оценивать и прогнозировать:

- природно-ресурсный потенциал страны, региона;
- экологическую ситуацию в стране, регионе;
- изменения природных и социально-экономических объектов под воздействием природных и антропогенных факторов;
- изменения в численности населения, изменения соотношения городского и сельского населения, развитие системы городских поселений;
- развитие и проблемы хозяйства районов страны, своего региона и своей местности.

Критерии оценки знаний и умений

Ответ выпускника оценивается по пятибалльной шкале. При оценивании ответов и выставлении отметки можно руководствоваться следующими примерными критериями, которые носят рекомендательный характер.

За теоретический вопрос:

Отметка «5» ставится, если учащийся продемонстрировал системные знания по поставленному вопросу. Раскрыл его логично, показав понимание взаимосвязей характеризующих географических объектов и явлений, не допустив ошибок и неточностей; использовал необходимую географическую терминологию, подкрепляя теоретические положения конкретными примерами.

Отметка «4» ставится за ответ, из которого ясно, что учащийся имеет основные знания по данному вопросу, представления о причинно-следственных связях, влияющих на географические процессы и явления, но в котором отсутствуют некоторые элементы содержания, или присутствуют неточности, или ответ нелогичен, или неверно используется географическая терминология.

Отметка «3» ставится за ответ, в котором учащийся проявляет фрагментарное знание элементов содержания, но не может подкрепить их конкретными примерами, имеет общие представления о географических процессах или явлениях, но не может раскрыть их сущности.

За проблемный вопрос:

Отметка «5» ставится, если учащийся продемонстрировал понимание поставленной проблемы и сумел раскрыть ее суть. Учащийся сумел изложить имеющиеся географические знания, раскрыв сущность поставленной проблемы, показал свободное владение материалом, использовал необходимую географическую терминологию. Проявил самостоятельность в анализе проблемы и отборе географического материала, подтверждающего собственную точку зрения.

Отметка «4» ставится за ответ, в котором учащийся продемонстрировал понимание сути проблемы и показал понимание того, какие географические знания следует применить при ответе, связал их с поставленной проблемой на бытовом уровне.

Отметка «3» ставится за ответ, из которого очевидно, что учащийся в основном понял суть проблемы, но показал фрагментарное знание фактического материала, имеющего отношение к ее решению.

За вопрос, проверяющий сформированность умения использовать различные источники географической информации для решения практических задач:

Отметка «5» ставится, если учащийся смог правильно выбрать необходимые источники географической информации, четко следовал ходу решения и верно выполнил задание.

Отметка «4» ставится, если из ответа видно, что учащийся представляет последовательность выполнения задания, но не полностью использовал необходимые источники информации и (или) в процессе работы допустил некоторые неточности.

Отметка «3» ставится, если учащийся имеет общее представление о том, какого рода источники информации он может использовать, но сам затрудняется в их выборе, или имеет общее представление о последовательности выполнения задания, но не может практически его реализовать, или отобрал не все источники информации, допустил ошибки в ходе выполнения и в интерпретации полученных результатов.

Содержание программы

ХОЗЯЙСТВО РОССИИ

Тема: Вторичный сектор экономики — отрасли, перерабатывающие сырье

Топливо-энергетический комплекс (ТЭК), его состав, место и значение в хозяйстве, связь с другими комплексами. Топливо-энергетические ресурсы и топливо-энергетический баланс. Современные проблемы ТЭК. Развитие ТЭК и охрана окружающей среды.

Нефтяная промышленность. Роль нефти в современном хозяйстве. Место России в мире по запасам и добыче нефти. Основные современные и перспективные районы добычи, крупнейшие месторождения, проблемы их освоения. География основных нефтепроводов и переработки нефти. Современные проблемы нефтяной промышленности.

Газовая промышленность. Возрастающая роль газа в топливо-энергетическом балансе страны. Место России в мире по запасам и добыче газа. Основные современные и перспективные районы добычи, крупнейшие месторождения, проблемы их освоения. Единая газопроводная система страны. Современные проблемы газовой промышленности

Угольная промышленность. Виды углей и способы их добычи. Главные угольные бассейны, их хозяйственная оценка. Социальные и экологические проблемы угледобывающих регионов.

Электроэнергетика. Типы электростанций, их достоинства и недостатки, факторы размещения. Доля различных типов станций в производстве электроэнергии. Крупнейшие электростанции. Формирование энергосистем. Негативное влияние различных типов электростанций на окружающую среду.

Тема: Отрасли, производящие конструкционные материалы и химические вещества

Классификация конструкционных материалов, проблемы пропорциональности производящих их отраслей.

Металлургия, ее состав и структура, место в хозяйстве, связь с другими отраслями. Современные проблемы российской металлургии и их географические следствия. Место России в мире по запасам металлических руд и производству продукции металлургии.

Черная и цветная металлургия. Традиционные и новые технологии производства металлов. Типы металлургических предприятий и факторы размещения. Особенности географии металлургии черных, легких и тяжелых цветных металлов. Металлургические базы, крупнейшие металлургические центры. Экспорт металлов и его роль в экономике страны.

Химическая промышленность. Состав и значение в хозяйстве, связь с другими отраслями. Роль химизации хозяйства. Главные факторы размещения предприятий. Группировка отраслей химической промышленности, особенности их географии. Основные химические базы, крупнейшие химические комплексы. Проблемы развития отрасли. Химическая промышленность и охрана окружающей среды.

Лесная промышленность. Состав и значение в хозяйстве, связь с другими отраслями. Место России в мире по производству продукции лесной промышленности. Группировка отраслей лесной промышленности, особенности их географии. Основные лесные базы, крупнейшие лесоперерабатывающие комплексы. Лесная промышленность и охрана окружающей среды. Производство строительных материалов, конструкций и деталей.

Машиностроение, его значение и отраслевой состав, связь с другими отраслями. Факторы размещения машиностроительных предприятий. География науко-, трудо- и металлоемких отраслей. Главные районы и центры. Особенности географии военно-промышленного комплекса и его конверсии.

Пищевая промышленность, ее значение и отраслевой состав, связь с другими отраслями. Группировка отраслей по характеру используемого сырья, география важнейших отраслей. Пищевая проблема России.

Легкая промышленность, ее значение и отраслевой состав, связь с другими отраслями. Географ текстильной промышленности. Проблемы развития легкой промышленности.

Тема: Третичный сектор экономики — отрасли, производящие разнообразные услуги

Классификация услуг. Роль третичного сектора в хозяйстве, проблемы его развития в России. Отрасли третичного сектора и окружающая среда.

Коммуникационная система. Роль коммуникаций в размещении населения и хозяйства. Исторически сложившееся несовершенство транспортной сети в России. Сухопутный, водный и воздушный транспорт. Преимущества и недостатки отдельных видов транспорта. Важнейшие транспортные пути, крупнейшие транспортные узлы. Связь. Социальная инфраструктура; ее состав и роль в современном обществе. Важнейшие проблемы развития в условиях перехода к рынку. Перспективы развития комплекса.

Наука, ее значение, состав, роль в жизни современного общества. География российской науки. Технополисы.

Жилищное и рекреационное хозяйство. Жилье - одна из главных потребностей человека. Низкий уровень обеспеченности жильем и низкие показатели его благоустроенности в России. Географические различия в обеспеченности россиян жильем. География рекреационного хозяйства в России.

ГЕОГРАФИЯ КРУПНЫХ РЕГИОНОВ РОССИИ

Тема: Районирование территории

Районирование — важнейший метод изучения в географии. Как можно районировать территорию: физико-географическое, экономическое, историко-географическое, природно-хозяйственное, эколого-экономическое и другие виды районирования. Виды районирования: сплошное и узловое, частное и комплексное и т. Д. Соподчиненность различных видов районирования России.

Тема: Европейская Россия

Особенности природы, истории и географии хозяйства. Географическое положение на западе России. Разнообразие рельефа в связи с особенностями геологического строения и рельефообразующих процессов. Влияние географического положения на климат региона. Самый полный в России набор природных зон. Природные ресурсы. Европейская Россия — основа формирования территории Российского государства. Наиболее освоенная и заселенная часть страны.

Место и роль Европейской России в промышленном и сельскохозяйственном производстве страны. Внутрирегиональные природно-хозяйственные различия.

Европейский Север. Состав района. Географическое положение на севере Восточно-Европейской равнины с выходом к Северному Ледовитому океану. Особенности экономико-географического, геополитического и эколого-географического положения. Влияние географического положения и природных условий на освоение территории, жизнь людей, специализацию.

Различия в рельефе и полезных ископаемых Кольско-Карельского и Двинско-Печорского Севера. Влияние Арктики и Атлантики на климат, избыточное увлажнение территории, богатство озерами, реками, болотами. Природные зоны: тундра, лесотундра, северная и средняя тайга. Природные ресурсы: минеральные, топливные, лесные и водные. Новая алмазоносная провинция. Ресурсы шельфовой зоны.

Историко-географические особенности формирования. Население: национальный состав, традиции и культура. Города региона. Отток населения с Севера и его причины.

Развитие топливно-энергетического комплекса металлургии, химической и лесной промышленности. Хозяйственные различия Кольско-Карельского и Двинско-Печорского подрайонов.

Роль морского транспорта. Мурманский и Архангельский порты. Северный морской путь. Предпосылки развития туристско-экскурсионного хозяйства. Основные географические фокусы экономических, социальных и экологических проблем региона. Проблемы охраны природы Севера. Северный военно-морской флот. Космодром в городе Мирном.

Северо-Западный район. Состав района. Выгоды географического положения на разных этапах развития: путь «из варяг в греки», «окно в Европу», современные особенности географического положения района.

Природная специфика: сочетание возвышенностей и низменностей, влияние моря на климат, густая озерно-речная сеть. Район древнего заселения. «Господин Великий Новгород». Основание Петербурга. Роль Санкт-Петербурга в расселении, научно-промышленном, социальном и культурном развитии района. Санкт-Петербург — северная столица России. Экономические, социальные и экологические проблемы Санкт-Петербурга. Свободная экономическая зона «Янтарь».

Центральная Россия. Преимущества географического положения и состав территории. Факторы формирования района. Чередование возвышенностей и низменностей — характерная черта рельефа. Полезные ископаемые. Дефицит большинства видов природных ресурсов.

Климатические условия Центральной России, их благоприятность для жизни и хозяйственной деятельности человека. Крупнейшие реки. Разнообразие и пестрота почвенно-растительного покрова лесной зоны. Лесостепь и степь. Центральная Россия — очаг Русской национальной культуры. «Дикое поле», засечные полосы и заселение южной части региона. Высокая численность и плотность населения. Количество и качество трудовых ресурсов. Современный характер и проблемы расселения. Преобладание городского населения. Городские агломерации. Высокий уровень развития и концентрации науки. Города науки. Специализация хозяйства на наукоемких и трудоемких отраслях. Машиностроительный комплекс, черная металлургия, химическая промышленность. Роль конверсии предприятий ВПК в хозяйстве. Агропромышленный комплекс. Роль пригородного сельского хозяйства. Относительно высокий уровень развития социальной сферы. Топливо-энергетические природоохранные проблемы. Внутрирегиональные различия. Основные географические фокусы экономических, социальных и экологических проблем региона.

Центрально-Чернозёмный район: состав, факторы формирования, особенности населения, специализация хозяйства, проблемы.

Возникновение и развитие Москвы. Москва — столица России. Экономические, социальные и экологические проблемы Москвы. Московский столичный регион.

Нижний Новгород, его географическое положение и торговые функции. Нижегородская и Макарьевская ярмарки. Очаги старинных промыслов.

Современность и проблемы древних русских городов — Новгорода, Владимира, Пскова, Смоленска.

Европейский Юг. Состав района. Особенности географического положения: самый южный регион России, ограниченный с трех сторон природными рубежами. Геополитическое положение района. Природный амфитеатр. Равнинная, предгорная и горная части региона: их природная и хозяйственная специфика. Рельеф, геологическое строение и полезные ископаемые Кавказа. Рельеф и этническое разнообразие населения. Народы гор и предгорий: традиции, культура, промыслы. Многонациональность и межнациональные проблемы. Очаги концентрации населения. Повышенная доля сельского населения. Особенности климата региона. Современное оледенение. Основные реки, особенности питания и режима, роль в природе и хозяйстве. Почвенно-

растительный покров и животный мир. Структура высотной поясности гор. Агроклиматические, почвенные и кормовые ресурсы.

Агропромышленный комплекс: единственный в стране район субтропического земледелия. Ведущая роль региона в производстве сельскохозяйственной продукции. Неравномерность обеспеченности водными ресурсами. Проблемы развития морского рыбного хозяйства. Необходимость интенсификации сельского хозяйства и перерабатывающих отраслей АПК. Сельскохозяйственное транспортное и энергетическое машиностроение.

Рекреационное хозяйство Северного Кавказа: курортное хозяйство, туризм и альпинизм. Возрастающая роль рекреационных районов. Роль черноморских портов в развитии хозяйства страны. Сложности решения проблем республик Северного Кавказа. Основные географические фокусы экономических, социальных и экологических проблем региона.

Поволжье. Состав района. Географическое положение на юго-востоке Русской равнины. Особенности Рельефа и климата региона. Зимние и летние температуры, распределение осадков. Зональность климата и почвенно-растительного покрова в пределах региона, их влияние на развитие сельского хозяйства. Волга — великая русская река. Ее роль в территориальной организации населения и хозяйства. Гидроэнергетические, минеральные и почвенные ресурсы. Поволжье — место исторического взаимодействия этносов. Многонациональный состав населения. Сочетание христианства, ислама и буддизма. Русское заселение территории. Территориальная организация расселения и хозяйства.

Развитие нефтегазохимического, машиностроительного и агропромышленного комплексов. Система трубопроводов и проблемы их безопасности. Гидроэнергетика. АПК — ведущая позиция Поволжья в производстве многих видов сельскохозяйственной продукции. Мощная пищевая промышленность.

Рыбоперерабатывающая промышленность и проблемы рыбного хозяйства Волго-Каспийского бассейна. Отрасли социальной сферы. Экологические и водные проблемы. Научные центры. Столицы республик и крупнейшие города (Волгоград, Самара, Астрахань). Основные географические фокусы экономических, социальных и экологических проблем региона.

Урал. Границы и состав Урала при разных видах районирования. Географическое положение Урала — на стыке разнообразных границ. Разделяющая и связующая роль Урала в природе и хозяйстве.

Различия по геологическому строению и полезным ископаемым Предуралья, Урала и Зауралья. Разнообразные минерально-сырьевые ресурсы и проблема их истощения. Влияние геологического строения и полезных ископаемых на развитие и размещение промышленности на Урале. Недостаточная геологическая изученность Урала.

Влияние рельефа на заселение Урала. Современная этническая пестрота. Две меридиональные полосы расселения, влияние речных систем и рельефа на их формирование.

Дефицит водных ресурсов и его причины. Пути решения водных проблем. Особенности климата Урала. Освоение и изучение Урала в связи со сменой представлений о значимости его ресурсов.

География и проблемы современного хозяйства: горнодобывающая промышленность, металлургия, химическая и лесная промышленность, разнообразное машиностроение. Их взаимосвязь. Демидовские города-заводы и современная система расселения в районе. Проблемы населения и трудовых ресурсов. Реконструкция уральской промышленности. Отставание развития социальной сферы. Крупнейшие города Урала.

Зональность и высотная поясность почвенно-растительного покрова и развитие сельского хозяйства. Антропогенные изменения природы Урала. Основные экономические, социальные и экологические проблемы региона. Кыштымская трагедия.

Тема: Азиатская Россия – Восточный макрорегион (9 часов)

Географическое положение. Большая площадь территории и малая степень изученности и освоенности, слабая заселенность. Концентрация основной части населения на юге.

Разнообразие природных условий. Богатство природными ресурсами. Очаговый характер размещения производства, его сырье, добывающая направленность. Слабое развитие перерабатывающих отраслей. Трудности организации производства и жизни населения в экстремальных условиях.

Западная Сибирь. Состав района. Географическое положение на западе азиатской части России, между Уралом и Енисеем.

Западно-Сибирская равнина — одна из крупнейших низменных равнин земного шара. Ее положение на молодой эпипалеозойской плите и особенности формирования рельефа. Карское море. Климат и внутренние воды. Сильная заболоченность. Отчетливо выраженная зональность природы от тундр до степей. Зона Севера и ее значение. Господство средневысотных и высоких гор на юге Западной Сибири. Котловины, разделяющие горы. Контрастность климатических условий. Высотная поясность.

Агроклиматические ресурсы. Оценка природных условий для жизни и быта человека.

Коренные народы (ненцы, ханты, манси и др.). Диспропорции в площади и в численности населения Западной Сибири. Научные центры и будущие технополисы.

Богатство и разнообразие природных ресурсов: минеральные, лесные, кормовые, пушные, водные, рыбные. Ориентация хозяйства на добычу и переработку собственных ресурсов. Нефтегазохимический комплекс — основа хозяйства района. Особенности его структуры и размещения. Крупнейшие российские нефтяные и газовые компании. Система трубопроводов. Основные направления транспортировки нефти и газа. АПК: освоение территории, сельскохозяйственные районы и их специализация. Основные виды транспорта. Транссибирская магистраль, река Обь, железная дорога Тюмень — Сургут — Ямбург. Современные проблемы экономических, социальных и экологических проблем Западной Сибири.

Туристический маршрут с целью показа наиболее интересных природных и хозяйственных объектов региона.

Север Восточной Сибири. Состав района. Географическое положение к востоку от Енисея. Роль реки Лены и Северного морского пути. Моря: Карское, Лаптевых, Восточно-Сибирское. Русские исследователи северных морей.

Разнообразие тектонического строения и рельефа. Особенности рельефа и геологического строения Среднесибирского плоскогорья. Минеральные ресурсы: руды цветных и редких металлов, алмазы, каменный и бурый уголь, химическое сырье. Резко континентальный климат, инверсия температур, многолетняя мерзлота. Влияние климата и многолетней мерзлоты на особенности рельефа, водной сети и почвенно-растительный покров. Лесные ресурсы.

Великие сибирские реки: их водность, питание, режим, энергетические и водные ресурсы. Тайга — основная природная зона. Высотная поясность; степи котловин. Земельные и агроклиматические ресурсы. АПК: особенности структуры и развития в экстремальных условиях. Объекты охоты и охотничьи угодья. Другие промыслы в регионе. Крупнейшие заповедники. Несоответствие между природными богатствами и людскими ресурсами, пути его решения. Коренные народы, особенности их жизни и быта, проблемы.

Исторические особенности заселения русскими. Остроги. Открытие медно-никелево-кобальтовой провинции. Основание Норильска.

Топливо-энергетический комплекс — основа хозяйства территории. Ангаро-Енисейский каскад ГЭС. Развитие энергоемких производств: цветная металлургия и целлюлозно-бумажная промышленность, основные центры и перспективы развития.

Роль конверсии предприятий ВПК в хозяйстве региона. Перспективы развития промышленности.

Особенности строительства в условиях многолетней мерзлоты. Экологические проблемы района.

Якутские алмазы, город Мирный. Перспективы транспортного освоения района. Амуро-Якутская магистраль. Водный и авиационный транспорт. Влияние транспортных путей на размещение населения. Крупнейшие культурно-исторические, промышленные, транспортные центры.

Природно-хозяйственные районы: Путорана и Среднесибирское плоскогорье. Основные экономические, социальные и экологические проблемы района.

Южная Сибирь. Состав района. Географическое положение: в полосе гор Южной Сибири, вдоль Транссибирской магистрали. Транспортные связи с приграничными государствами: Китаем, Монголией и Казахстаном. Связь с Севером по Енисею и Лене. БАМ.

Горные системы Южной Сибири. Складчато-глыбовые горы: Алтай, Салаирский кряж, Кузнецкий Алатау, Саяны. Горы Прибайкалья и Забайкалья.

Верхние течения крупных сибирских рек: Оби, Енисея, Лены. Амур. Гидроэнергетическое значение рек. Особенности и проблемы Байкала.

Резко континентальный климат. «Полюс холода» Северного полушария. Температурные инверсии. Многолетняя мерзлота.

Природные ресурсы: минеральные, лесные.

Внутренние различия: Кузнецко-Алтайский, Ангаро-Енисейский, Забайкальский подрайоны.

Кузнецко-Алтайский подрайон. Этапы заселения освоения. Создание Транссибирской магистрали. Кузбасс, его проблемы. Новосибирск — научный центр.

Ангаро-Енисейский подрайон. Канско-Ачинский бассейн. Гидроресурсы. Формирование Ангаро-Енисейских ТЭС и ТПК. Заселение территории. Миграции и проблемы трудовых ресурсов. Красноярск, Иркутск, закрытые оборонные центры. Проблемы развития подрайона.

Забайкальский подрайон. Горные системы, землетрясения, байкальская рифтовая зона. Природные ресурсы: цветные и редкоземельные металлы, уголь. Бурятия (Улан-Удэ), Читинская область. Перспективы освоения зоны БАМа.

Основные экономические, социальные и экологические проблемы региона.

Дальний Восток. Состав района. Особенности географического и геополитического положения: сильная меридиональная вытянутость, наличие материковой, полуостровной и островной частей.

Этапы освоения территории, русские землепроходцы в XVII в., установление русско-китайской и русско-японской границ.

Геологическая молодость территории. Преобладание гор. Тектоническая подвижность территории: частые землетрясения и вулканизм, моретрясения, цунами. Долина гейзеров, термальные источники. Полоса Тихоокеанского металлогенического пояса: месторождения руд цветных, редких и драгоценных металлов. Отрасль специализации района — добыча и обогащение руд цветных металлов. Месторождения нефти и газа на Сахалине и шельфе.

Несоответствие площади территории и численности населения. Неравномерность размещения населения. Относительная молодость населения. Миграции, потребность в трудовых ресурсах. Коренные народы: быт, культура, традиции, проблемы.

Муссонный климат Тихоокеанского побережья. Климатические контрасты севера и юга. Большая густота и полноводность речной сети. Паводки и наводнения.

Гидроресурсы и ГЭС. Влияние приморского Положения на смещение границ природных зон к югу. Гигантизм растений. Характеристика тундры и лесной зоны. Уссурийская тайга — уникальный природный комплекс. Лесозаготовка и целлюлозно-бумажное производство. Богатство морей Тихого океана биоресурсами. Лососевые рыбы. Рыбоперерабатывающий комплекс. Перспективы развития и проблемы океанического хозяйства на востоке региона.

Вспомогательные отрасли: электроэнергетика, нефтепереработка, судоремонт. Отрасли военно-промышленного комплекса. Транспортная сеть Дальнего Востока. Благоприятные почвенные и агроклиматические ресурсы юга территории. Агропромышленный комплекс. Дальний Восток в системе Азиатско-Тихоокеанского региона. Интеграция со странами АТР. Проблемы свободных экономических зон. Внутрирай_ные различия и города. Владивосток — торговый, промышленный, культурный и научный центр Дальнего Востока. Основные экономические, социальные и экологические проблемы региона.

Россия и страны СНГ. География государств нового зарубежья. Оценка их исторических, экономических и этнокультурных связей с Россией. Взаимосвязи России с другими странами мира.

География Белгородской области

Формы и средства контроля

Ведущими составляющими контроля выступают проверка знаний географической номенклатуры, фактических данных, усвоения основных понятий и терминов и оценка умений извлекать информацию и работать с различными источниками географической информации.

Различают следующие виды контроля: текущий, промежуточный и итоговый.

Текущий контроль позволяет видеть процесс становления умений и навыков, заменять отдельные приемы работы, вовремя менять виды работы, их последовательность в зависимости от особенностей того или иного класса. Он проводится после изучения каждой темы и контролирует знания, умения и навыки в ходе их формирования.

В процессе текущего контроля используются индивидуальные или коллективные формы проверки в виде коротких тестов, диктантов, вопросов на объяснение фактов и закономерностей, проблемных вопросов и др.

Промежуточный контроль проводится после цепочки занятий, посвященных какой-либо крупной теме или разделу, формами промежуточного контроля являются тесты, зачеты, тематические сообщения, проекты, соответствующие этапу обучения.

Итоговый контроль призван выявить конечный уровень обученности за весь курс и выполняет оценочную функцию. Цель итогового контроля – определение способности обучаемых к использованию знаний и умений в практической деятельности. В ходе проверки коммуникативных умений необходимо использовать преимущественно тесты с заданиями по картам, статистическим таблицам, картограммам и диаграммам. Как и промежуточный контроль, итоговый контроль может быть разноуровневый - репродуктивный, частично-поисковый и творческий.

Календарно-тематическое планирование

№	Тема урока	Подготов ка к ОГЭ, код элемента	Дата проведения			
			План	Факт.		
				9 а	9 б	9 в
1	Топливо-энергетический комплекс, его состав, место и значение в хозяйстве, проблемы	1.1				
2	Топливная промышленность. Нефтяная и газовая отрасли. Угольная промышленность	1.2				
3	Электроэнергетика. Практическая работа № 1. Сравнение стоимости электроэнергии в различных регионах РФ	2.1				
4	Отрасли, производящие конструкционные материалы и химические вещества Металлургия, состав, особенности, факторы размещения. Практическая работа №2. Составление таблицы «Металлургические предприятия РФ»	2.1				
5	География черной металлургии	2.2				
6	Цветная металлургия. География цветной металлургии	2.2				
7	Химическая промышленность Практическая работа №3. Составление таблицы «Нефтеперерабатывающие предприятия РФ»	2.3				
8	География химической промышленности	2.3				
9	Лесная промышленность Практическая работа №4. Составление таблицы «Лесные ресурсы РФ»	2.4				
10	Машиностроение. Состав, место и значение в хозяйстве. Факторы размещения предприятий	2.5				
11	География машиностроения. Практическая работа №5. Составление таблицы «Машиностроительные предприятия РФ»	2.6				
12	Пищевая промышленность	3.1				
13	Легкая промышленность	3.2				
14	Состав и значение третичного сектора	3.3				
15	Роль и значение транспорта. Сухопутный транспорт. Другие виды транспорта	4.1				
16	Связь. Сфера обслуживания. Жилищное и рекреационное хозяйство. География науки	4.2				
17	Обобщающий урок по теме: «Межотраслевые комплексы»	4.3				
18	Территориальная организация и районирование России	5.1.1				
19	Европейская Россия. Общая характеристика	5.1.2				
20	Европейский Север. Состав, географическое положение, специфика природы Европейского Севера	5.1.3				
21	Историко-географические этапы формирования, население Европейского Севера	5.2.1				
22	Хозяйство Европейского Севера	5.2.2				

23	Европейский Северо-Запад. Состав, географическое положение, специфика природы	5.2.3				
24	Население и хозяйство Северо-Запада	5.2.4				
25	Санкт-Петербург – северная столица России	5.2.5				
26	Центральная Россия. Состав, географическое положение, факторы формирования, специфика природы.	5.2.6				
27	Центральная Россия. Население и города	5.3.1				
28	Московская агломерация	5.3.2				
29	Хозяйство Центральной России	5.3.3				
30	Центрально-Чернозёмный район	5.3.4				
31	Центрально-Чернозёмный район	5.3.5				
32	Европейский Юг. Факторы формирования района	5.3.6				
33	Природа Европейского Юга	5.4.4				
34	Население и хозяйство Европейского Юга	5.4.5				
35	Поволжье . Состав, географическое положение, специфика природы. Население	5.5				
36	Хозяйство Поволжья.	5.6				
37	Урал. Состав, географическое положение, факторы формирования	2.1				
38	Природа Урала	2.2				
39	Население и хозяйство Урала	2.3				
40	Восточный макрорегион - Азиатская Россия. Общая характеристика.	2.4				
41	Западная Сибирь. Факторы формирования и специфика природы	2.5				
42	Население и хозяйство Западной Сибири	2.6				
43	Север Восточной Сибири. Состав, географическое положение, специфика природы	3.1				
44	Население и хозяйство Севера Восточной Сибири	3.2				
45	Южная Сибирь	3.3				
46	Кузнецко-Алтайский, Ангаро-Енисейский и Забайкальский подрайоны	4.1				
47	Дальний Восток. Состав, географическое положение. Природа Дальнего Востока	4.2				
48	Население и хозяйство Дальнего Востока	4.3				
49	Обобщающий урок по теме: «Географические районы»	5.2.1				
50	Россия в современном мире. Россия и страны СНГ. География государств нового зарубежья	5.2.2				
51	Административно-территориальное деление, экономико-географическое и транспортно-географическое положение Белгородской области. Практическая работа №6. Составление описания географического положения Белгородской обл.	5.2.3				
52	Природные ресурсы, история освоения природных ресурсов Белгородской области	5.2.4				
54	Население Белгородской области. Естественное и механическое движения населения	5.2.5				
55	Структура населения Белгородской области. Размещение населения	5.2.6				

56	Промышленность Белгородской области Практическая работа №7. Составление таблицы «Горнодобывающая промышленность Белгородской обл.»	5.4.3				
57	География промышленности Белгородской области	5.4.1				
58	Сельское хозяйство Белгородской области. Растениеводство Практическая работа №8. Составление диаграммы «Производство пшеницы в РФ»	5.4.2				
59	Сельское хозяйство Белгородской области. Животноводство Практическая работа №9. Составление диаграммы «Производство мяса птицы в РФ»	3.1				
60	Инфраструктурный комплекс Белгородской области. Социальная сфера	3.2				
61	Экономические связи Белгородской области.	3.3				
62	Достопримечательности Белгородской области	4.1				
63	Обобщение знаний по географии Белгородской области	4.2				
64	Обобщающий урок «География крупнейших регионов России»	4.3				
65	Резервное время					
66						
67						
68						